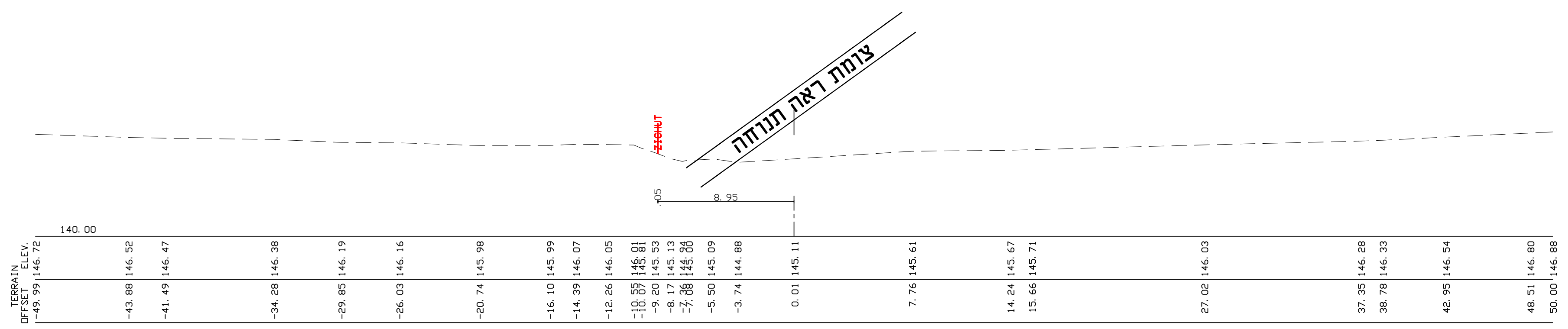
צומת ראה תנוחה
140.00
TERRAIN
OFFSET ELEV.
-49.99 146.72
6.95

[14]1500 1994.77

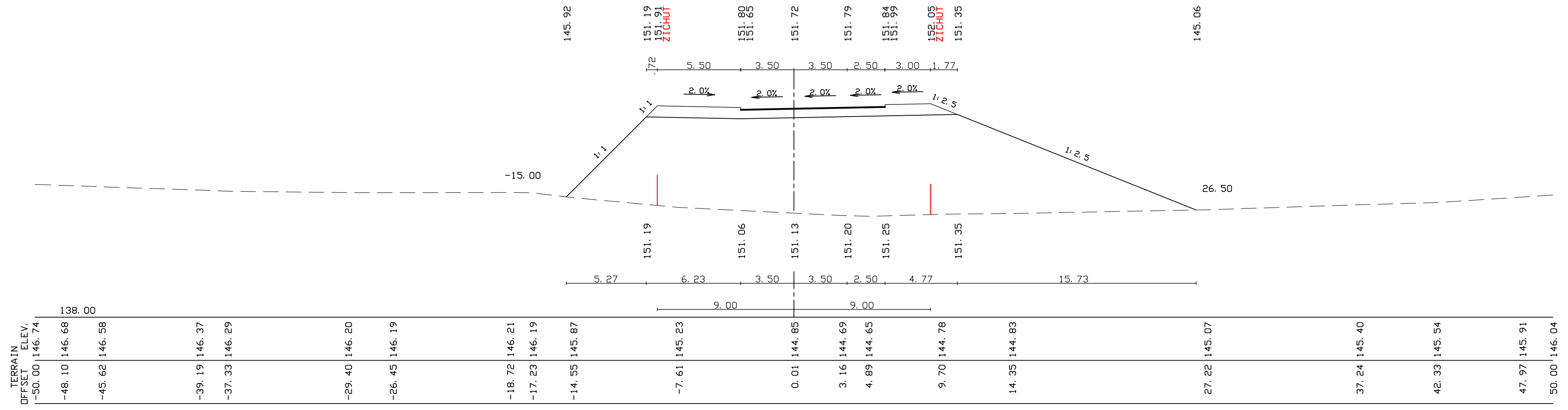
-15.00
26.50
138.00
TERRAIN
OFFSET ELEV.
-50.00 146.74
-48.10 146.68
-45.62 146.58
-39.19 146.37
-37.33 146.29
-29.40 146.20
-26.45 146.19

[14]1499 1980.00

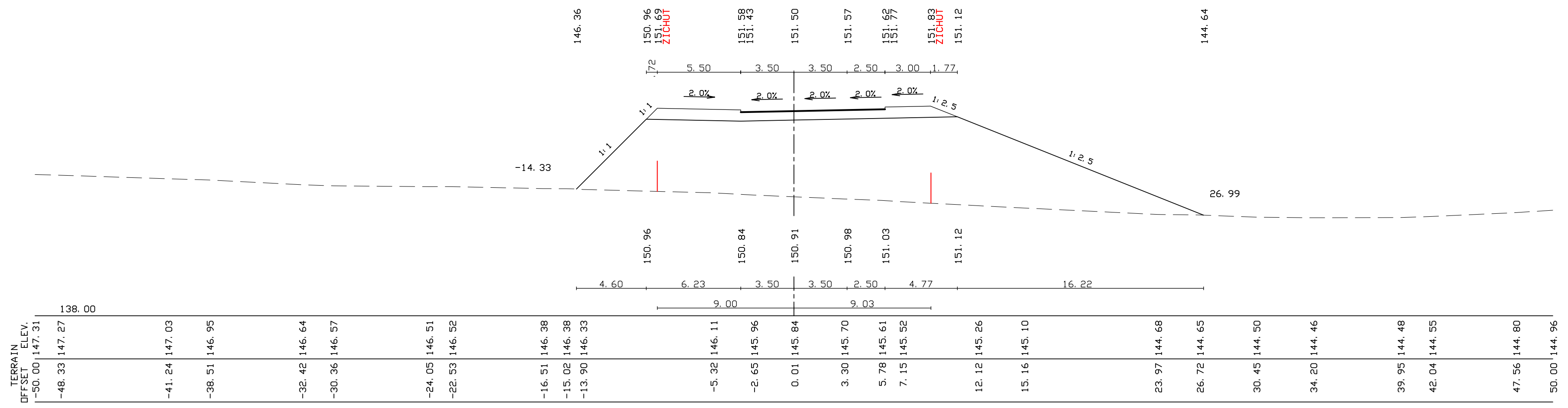
-14.33
26.99
139.00
TERRAIN
OFFSET ELEV.

[14]1498 1960.00

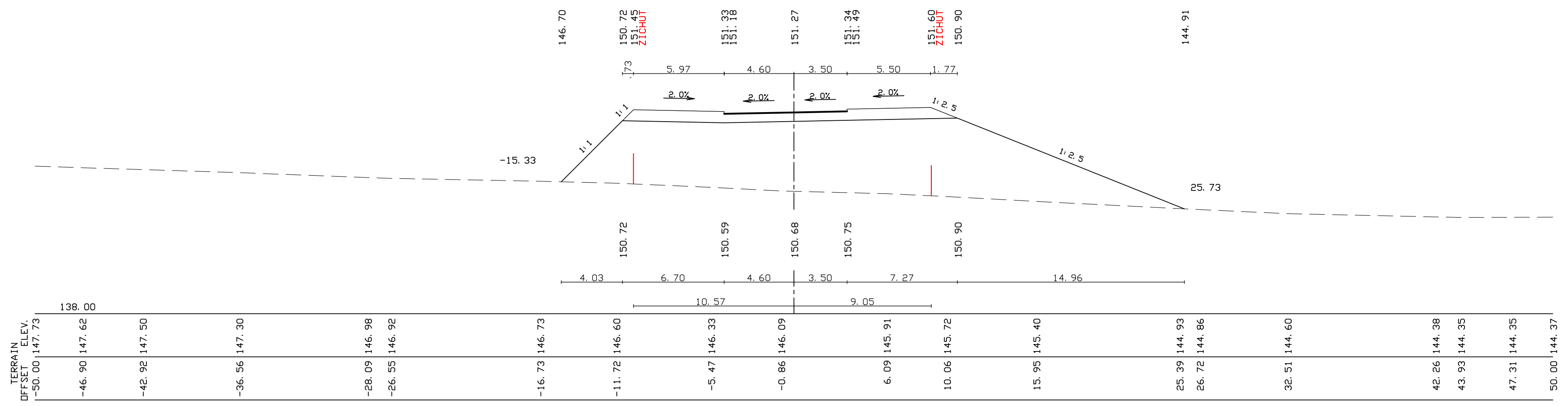
-15.33
25.73
138.00
TERRAIN
OFFSET ELEV.

[14]1497 1940.00

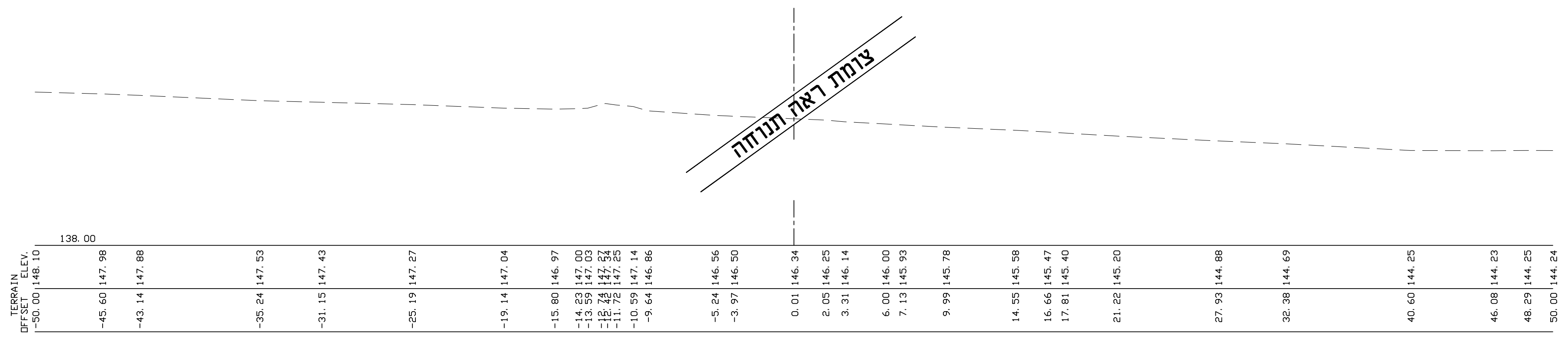
צומת ראה תנוחה
138.00
TERRAIN
OFFSET ELEV.
-15.80 146.97
-14.23 147.00
-13.59 147.03
-11.72 147.25
-10.59 147.14
-9.64 146.86
-5.24 146.56
-3.97 146.50
0.01 146.34
2.05 146.25
3.31 146.14
6.00 146.00
7.13 145.93
9.99 145.78
14.55 145.58

[14]1496 1920.00

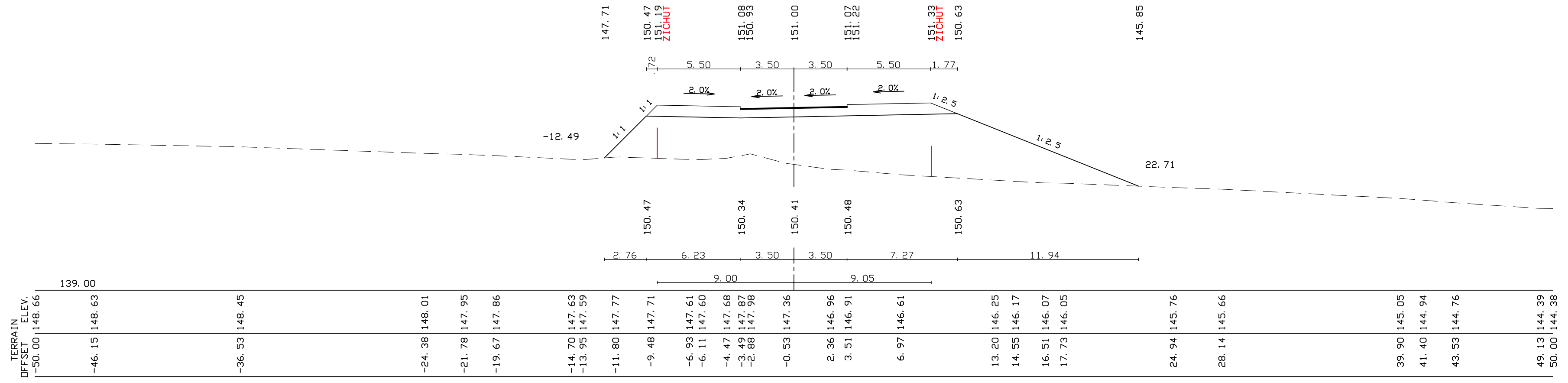
-10.49
22.71
139.00
TERRAIN
OFFSET ELEV.

[14]1495 1900.00

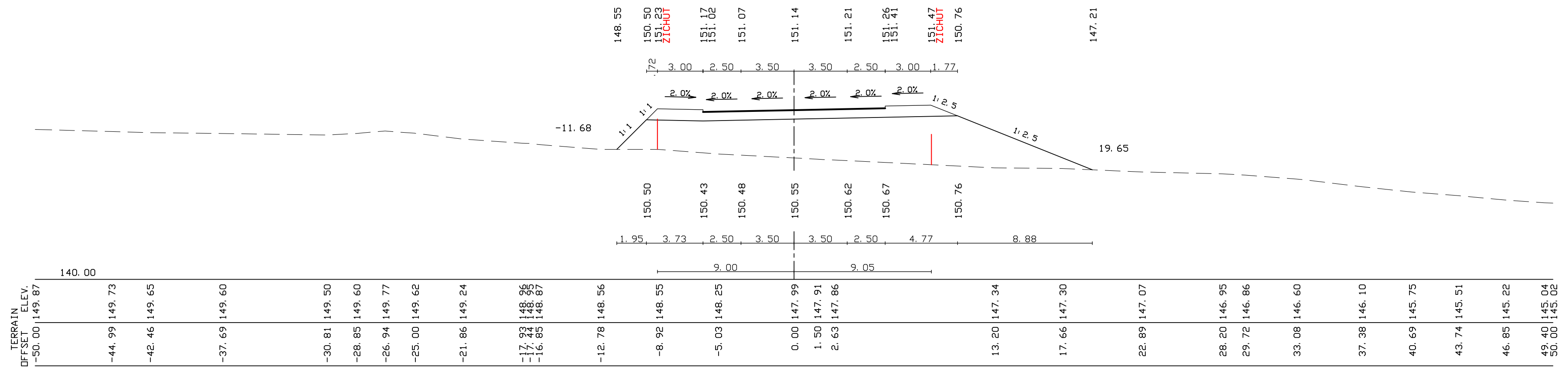
-11.68
19.65
140.00
TERRAIN
OFFSET ELEV.

[14]1494 1880.00

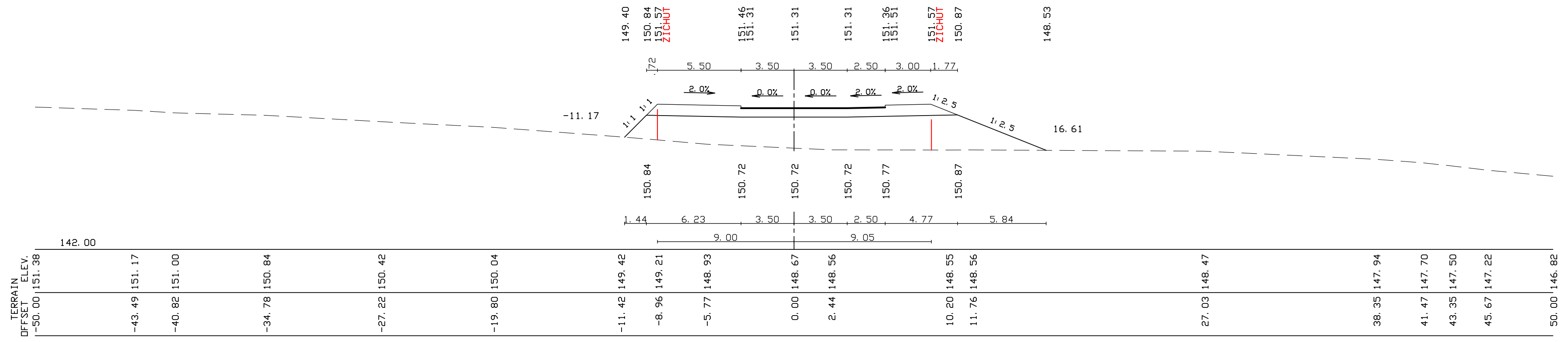
-11.17
16.61
142.00
TERRAIN
OFFSET ELEV.

[14]1493 1860.00

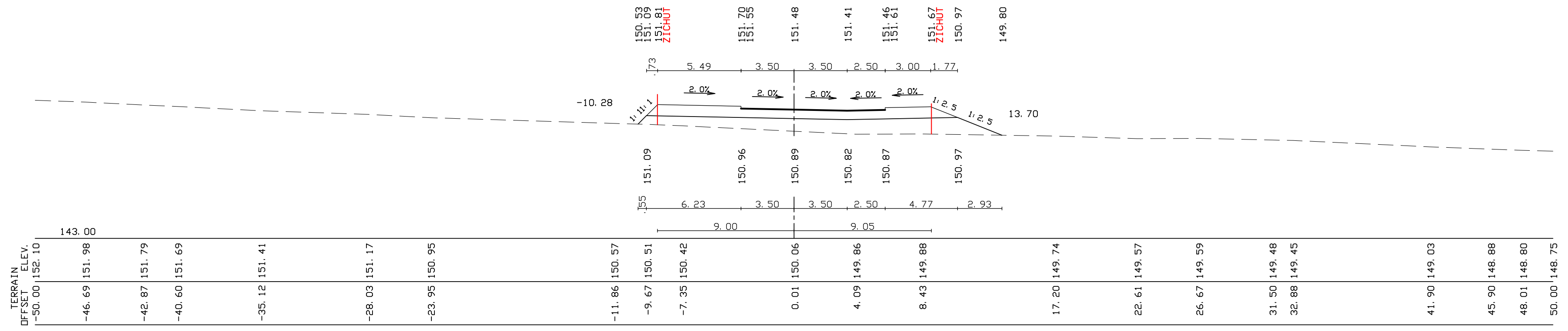
-10.28
13.70
143.00
TERRAIN
OFFSET ELEV.

[14]1492 1840.00

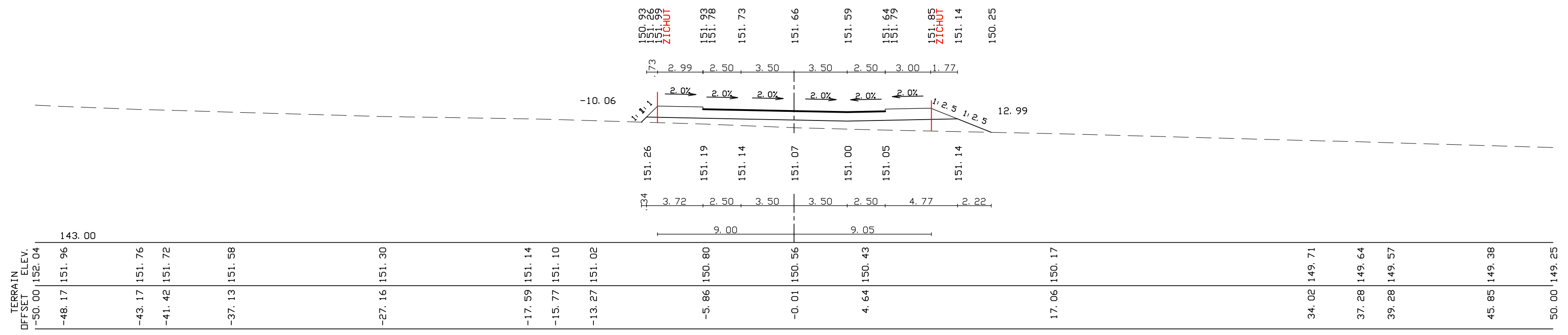
-10.06
12.99
143.00
TERRAIN
OFFSET ELEV.

[14]1491 1820.00

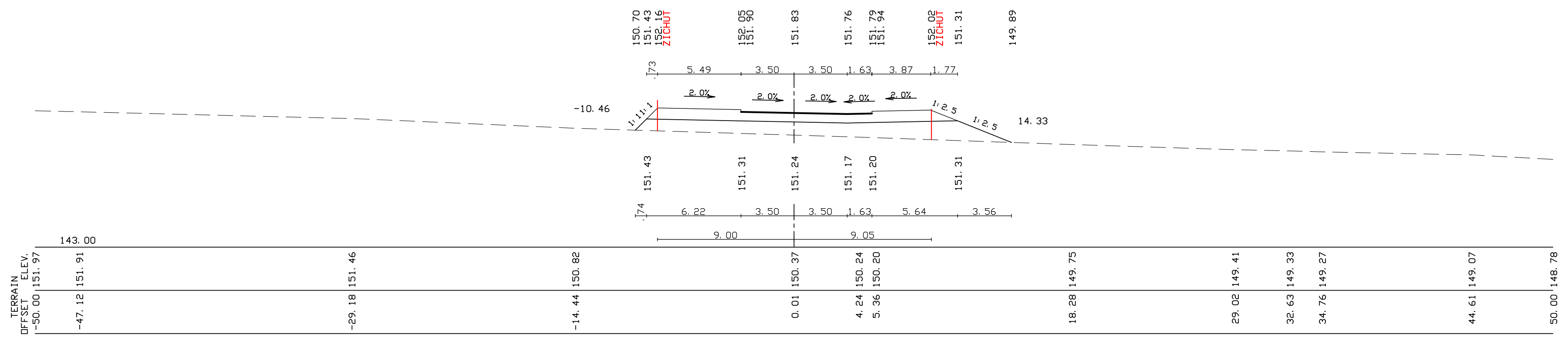
-10.46
14.33
143.00
TERRAIN
OFFSET ELEV.

[14]1490 1800.00

מהדורה	תאריך	תאור עדכון / אסמכתא / יוזם העדכון	אישר

המבצע אחראי לבדיקת כל המידות לפני הביצוע !
על כל טעות או אי התאמה עליו להודיע מיד למתכנן.

מפתח גיליונות/תרשים סביבה

שם מזמין :

י.ש. גת

פרוייקט:

הרחבת אזור התעשיה
המזרחי קרית גת

שם התכנית:

כבישים
חתכים לרוחב
כביש 14 - חתכים 1500 - 1490

שלב תכנון	ראשוני (SD) ○	מוקדם (PD) ●	מפורט (DD) ○		
מטרה	לעיון (FI) ○	לאישור (FA) ○	למכרז (FT) ●	לביצוע (FC) ○	

מהדורה	תאריך	תכנן	שרטט	אישר
00	15/10/2020	ע.א.	ו.ש.	א.פ.

מס' פרוייקט : **180903** קנ"מ: 1 : 200

שם קובץ :
p:\2018\180903\pd-ft\sheet\fri-hw-180903-pd-400x

מס' גיליון :
FRI-HW-180903-PD-4039-00

FRAIBERG **פרייברג**
ENGINEERS (2004) LTD. **מהנדסים (2004) בע"מ**
ROADS AND TRAFFIC PLANNING תכנון כבישים ותנועה
רח' הירקון 67 , בני ברק 51206 טל. 03-7541000 פקס. 03-7516356
67 Hayarkon St. Bnei Brak 51206 Tel. 03-7541000 Fax.03-7516356

P:\2018\180903\PD-FT\SHEET\FRI-HW-180903-PD-400X.dwg, 09/11/20 15:18:46