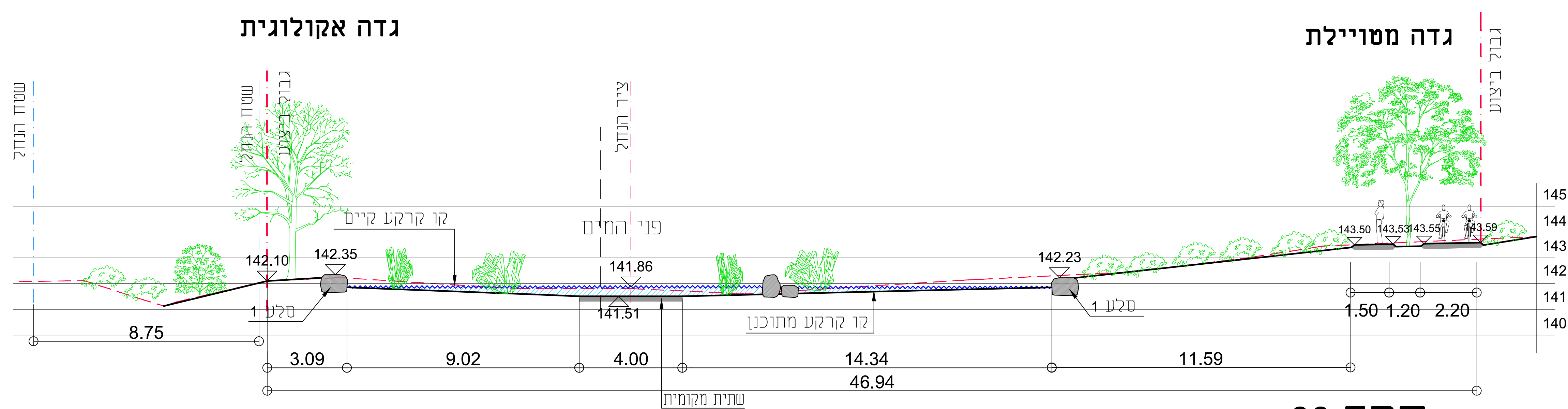
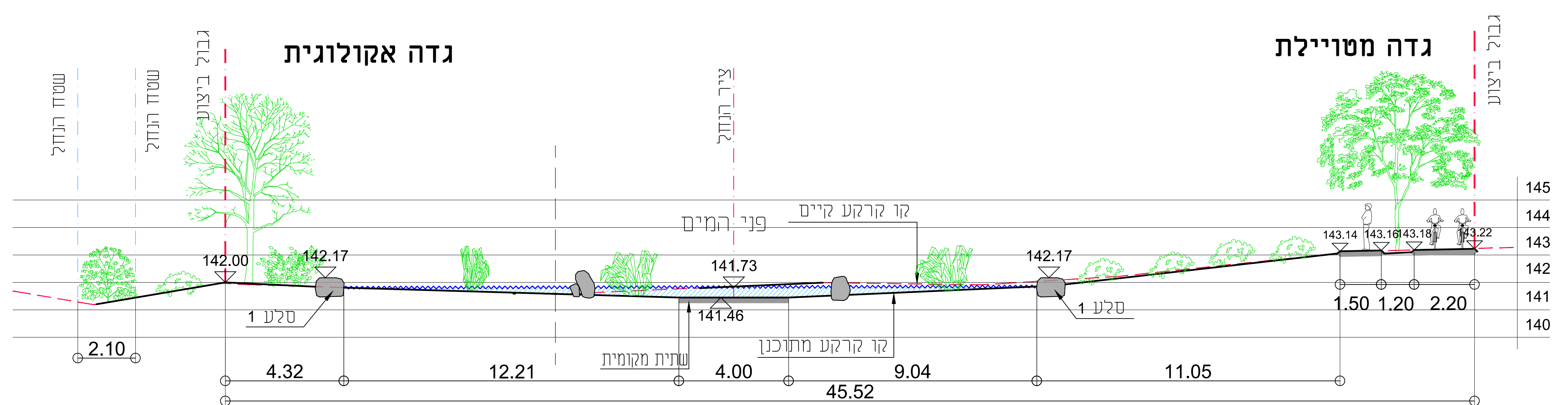


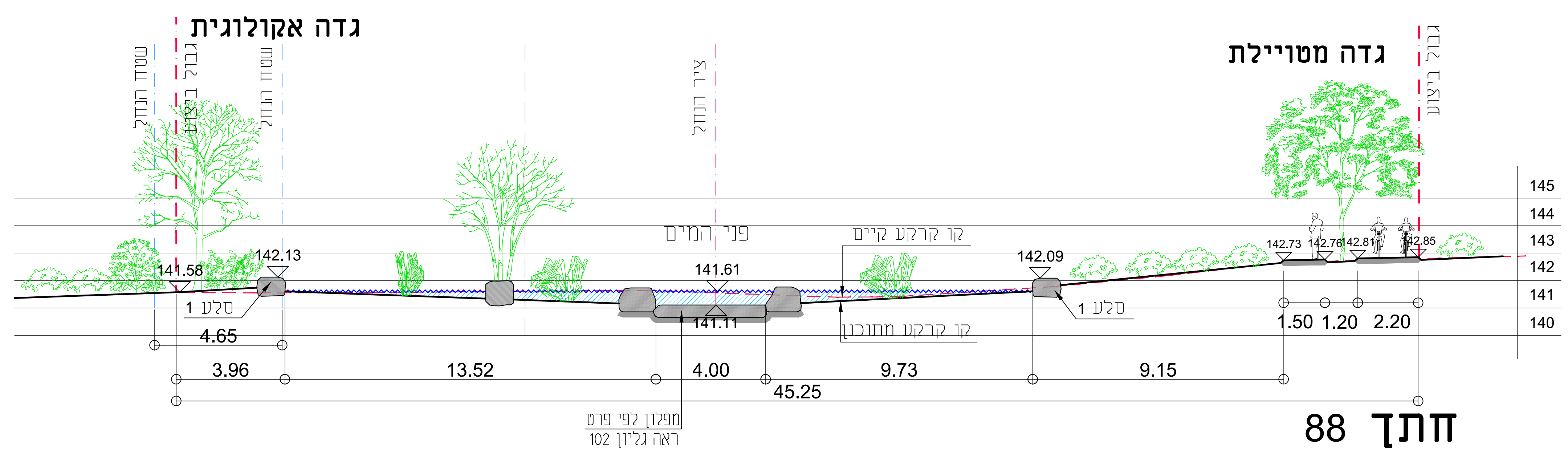
85 תת



86 תתן



87 תת



88 תת

## הערות:

1. סלעים במדרונות הם בגודל 0.80 - 1.00 מ' שקועים בקרקע כ-20 ס"מ ובולטים על הקרקע ע"פ הגבהים המסומנים  $\pm 20$  ס"מ
2. יתכנו שינויים בשטח ע"פ הוראות מפקח הנחל
3. סוגי עצים לפי תכנית שתילה

<input type="radio"/> לאִסוּר		<input type="radio"/> לַעֲוֹן	
<input type="radio"/> לְבַצֵּעַ		<input checked="" type="radio"/> לַמַּכְרֹז	
09.11.20		תאריך:	מספר תכנית: 47
1:100		קנים:	מחזורית: 6
פאָרק הנחלים			טפ פרויקט:
באזור התעסוקה קרית גת			
85-88			תכנית:
צחתי רוחב			
מאמר:	מפרט:	מחנה:	תחנה:
אסירי מ-יו	אנה זבוריגין	אנה זבוריגין	אנה זבוריגין
תכנון:			
מים לטבע			
סכנוולוגיות בע"מ			
אלו התבור 12 פארק תעשיית קיסריה			
a.water4nt@gmail.com   077-5543014			