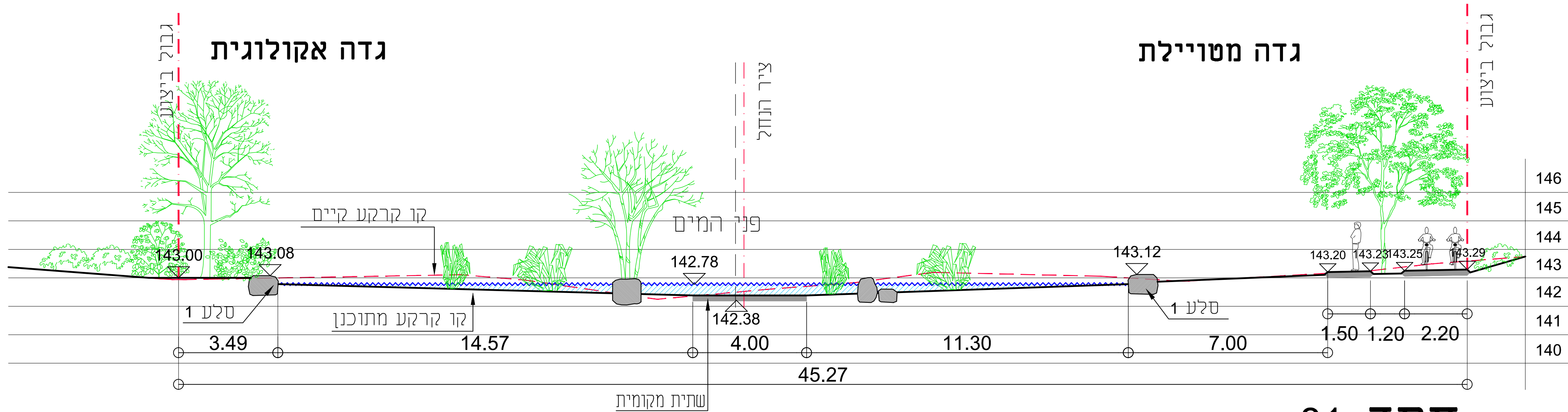
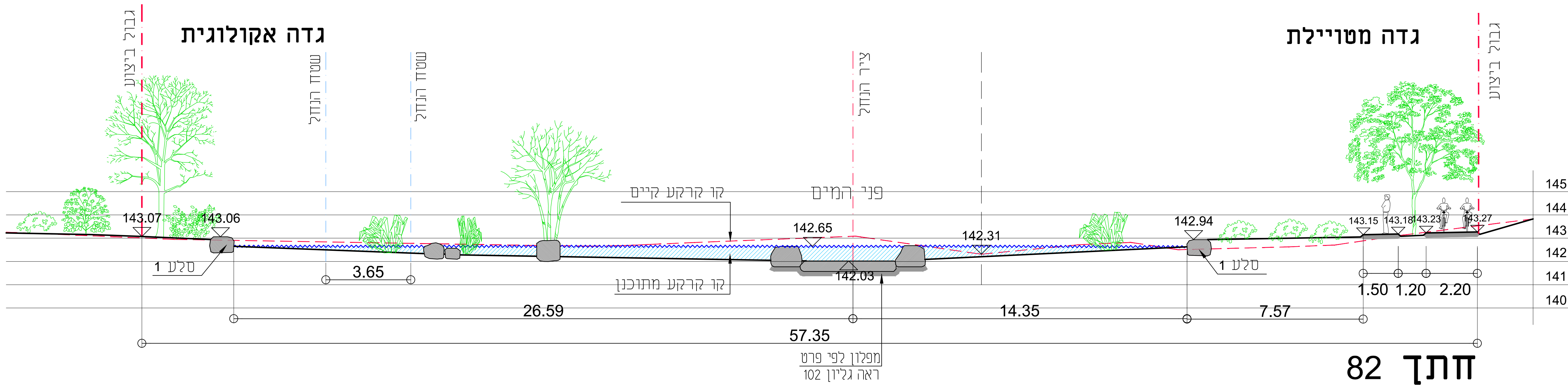


- הערות:
1. סלעים במדרונות הם בגודל 0.80 - 1.00 מ' שקועים בקרקע כ-20 ס"מ ובולטים על הקרקע ע"פ הגבהים המסומנים ± 20 ס"מ
 2. יתכנו שינויים בשטח ע"פ הוראות מפקח הנחל
 3. סוגי עצים לפי תכנית שתילה

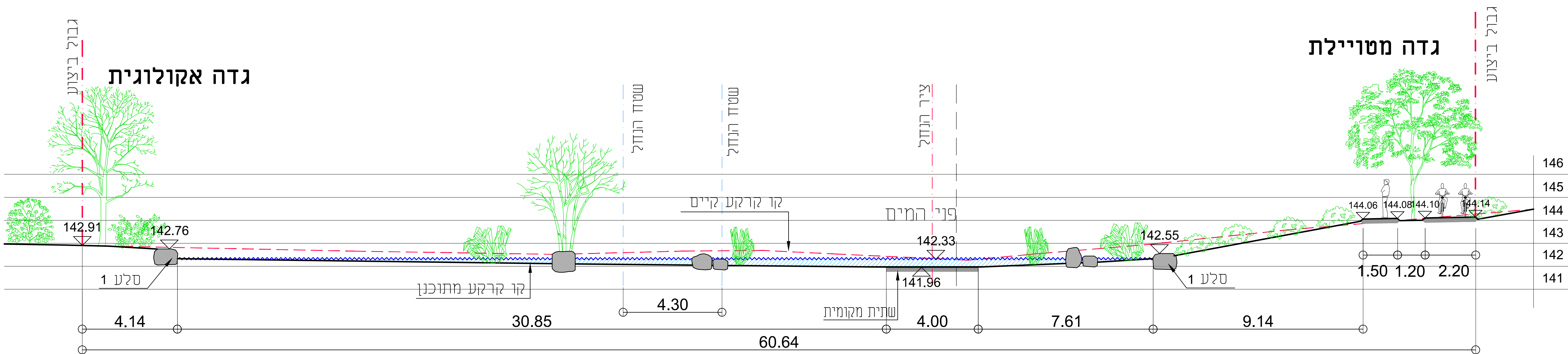
<div><input type="radio"/></div> לאישור		<div><input type="radio"/></div> לעיון	
<div><input type="radio"/></div> לבצוע		<div><input checked="" type="radio"/></div> למכרז	
תאריך:		מספר תכנית:	
09.11.20		46	
קנימ:		מחזור:	
1:100		6	
שם פרויקט:			
פארק הנחלים			
באזור התעסוקה קרית גת			
תכנית:			
חתיכי רוחב 81-84			
משרטט:		מחבר:	
אנה זבוריגין		אנה זבוריגין	
מאשר:		מאשר:	
אמיתי מי-דון		אמיתי מי-דון	
תכנון:			
מים לטבע טכנולוגיות בע"מ			
אלון התבור 12 פארק תעשיות קיסריה			
a.water4nt@gmail.com		077-5543014	



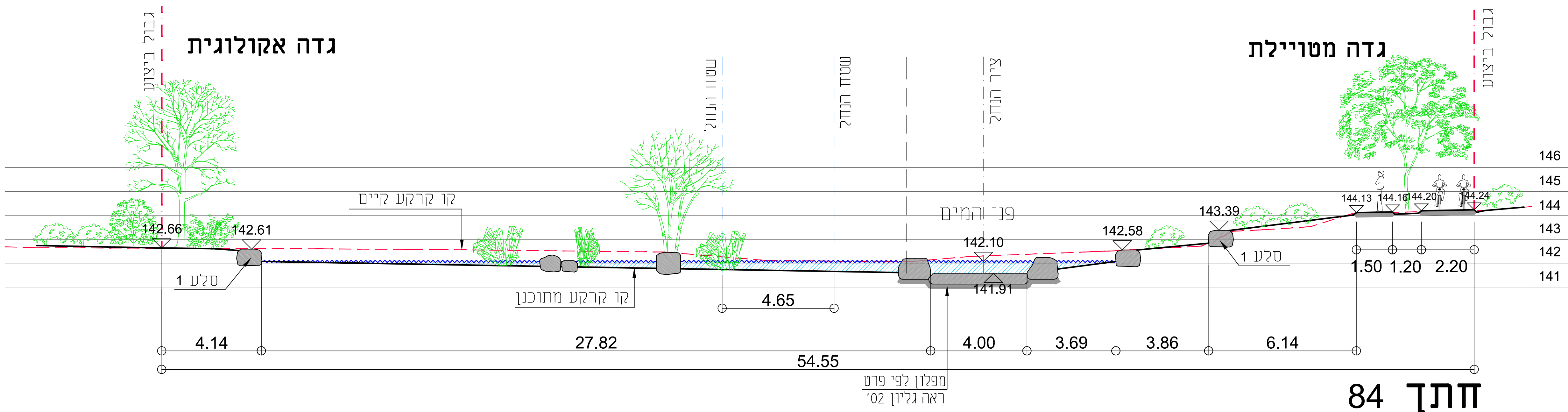
חלק 81



חלק 82



חלק 83



חלק 84