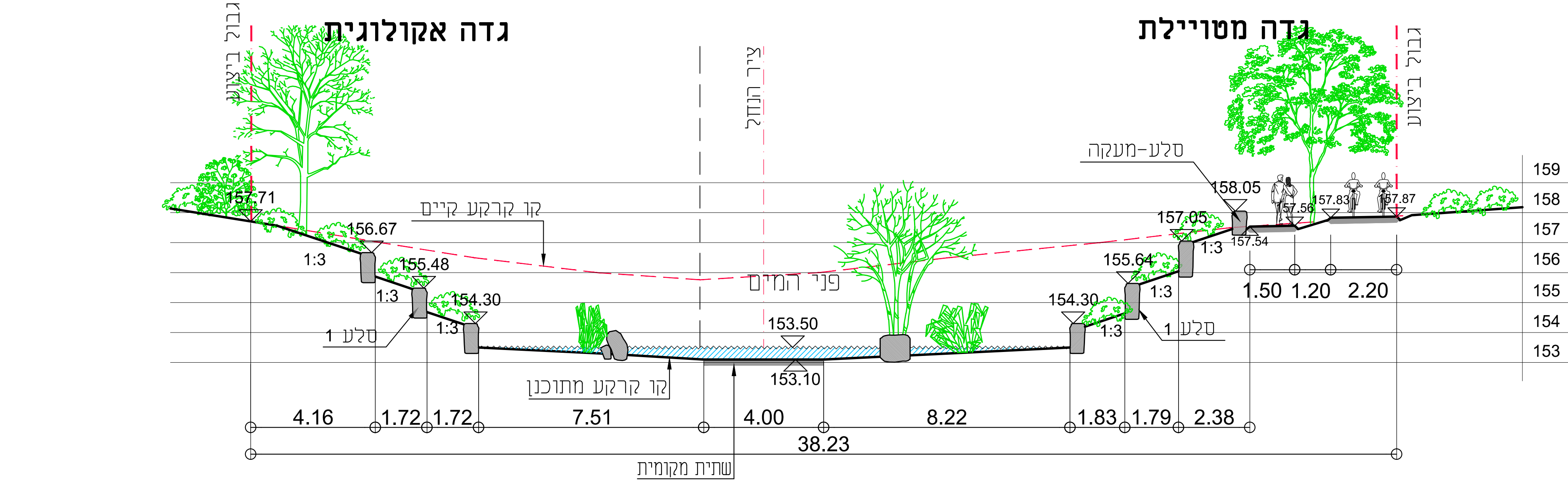
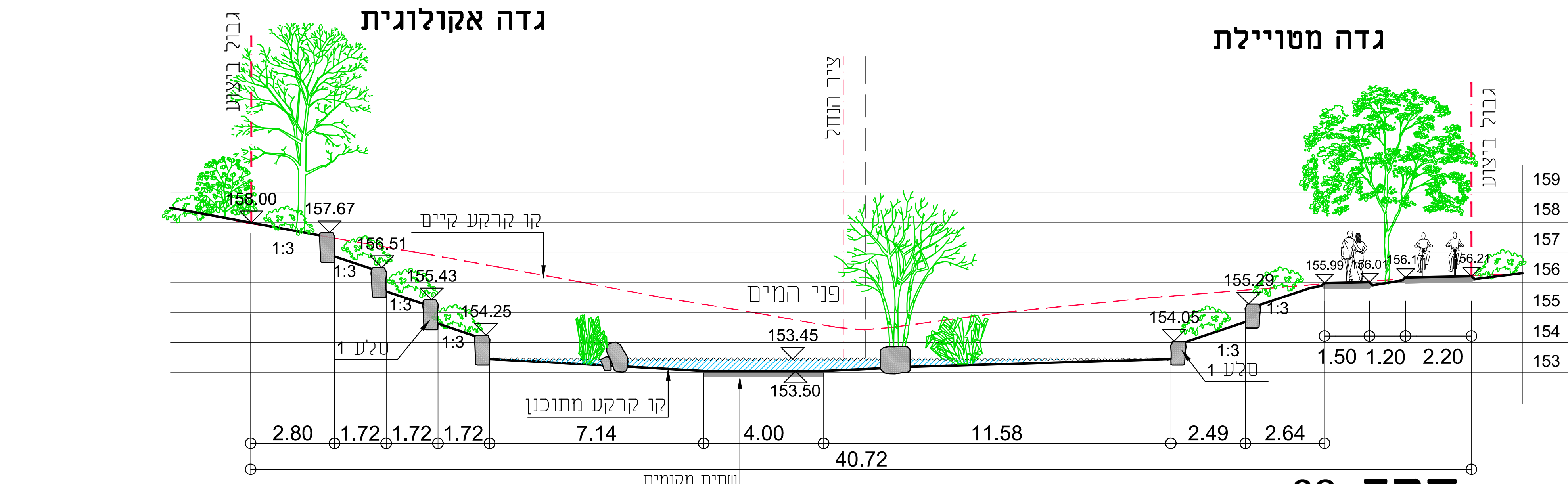


- הערות:
1. סלעים במדרונות הם בגודל 0.80 - 1.00 מ"שקועים בקרקע כ-20 ס"מ ובולטים על הקרקע ע"פ הגבהים המסומנים ± 20 ס"מ
  2. יתכנו שינויים בשטח ע"פ הוראות מפקח הנחל
  3. סוגי עצים לפי תכנית שתילה

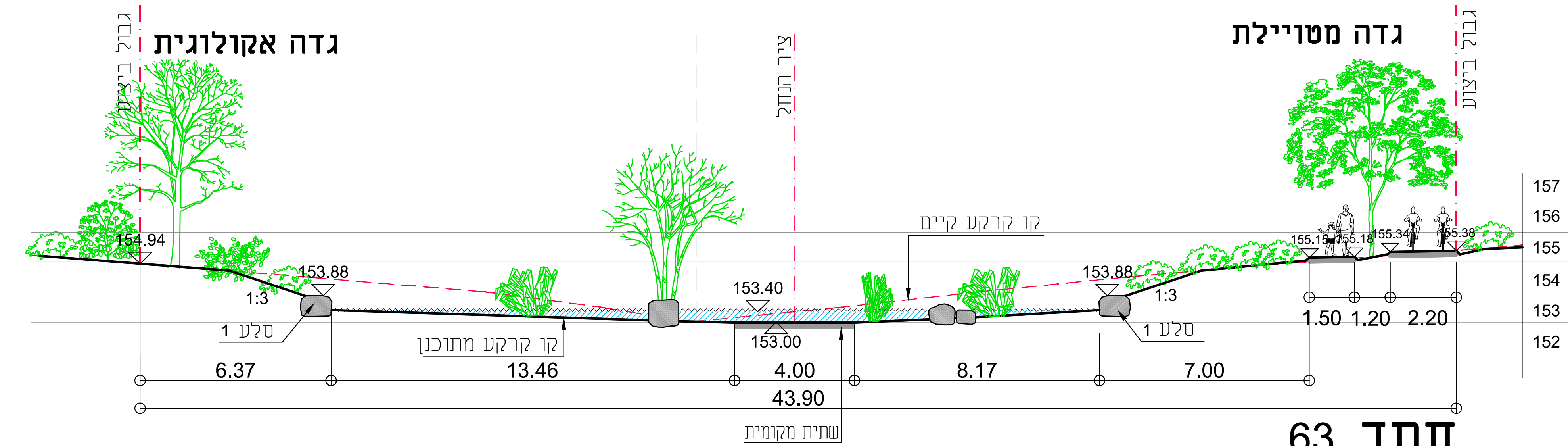
לעיין	לאישור
למכרז	לבצוע
מספר תכנית:	תאריך:
41	09.11.20
מחזור:	קנייני:
6	1:100
שט פרוייקט:	פארק הנחלים באזור התעסוקה קרית גת
תכנית:	חזתי רוחב 64-61
מחבר:	משרטט:
אנה זבוריץ	אנה זבוריץ
מאשר:	אמיתי מירון
תכנון:	מים לסבע טכנולוגיות בע"מ
אלון התבור 12 פארק תעשיות קיסריה	אלון התבור 12 פארק תעשיות קיסריה
077-5543014	a.water4nt@gmail.com



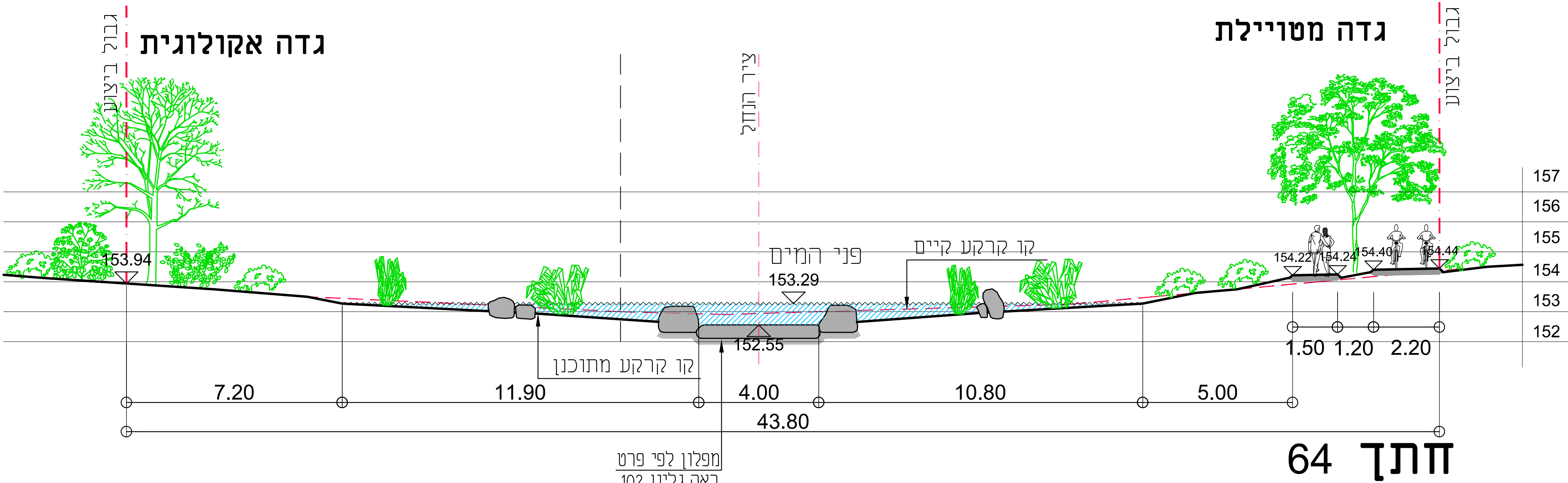
חזת 61



חזת 62



חזת 63



חזת 64