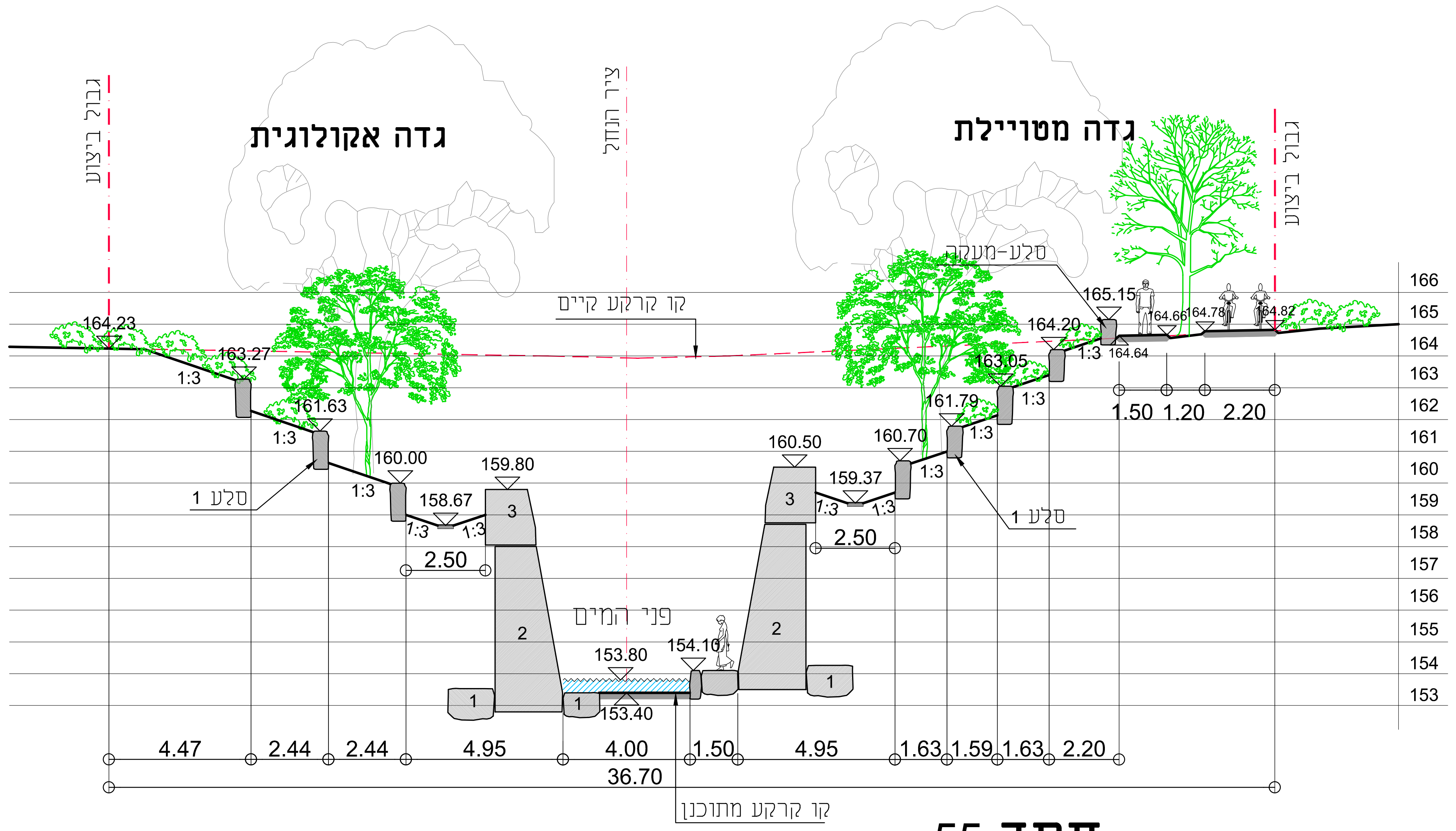
גבול ביצוע
גדה אקולוגית
ציר הנחל
גדה מטיילת
גבול ביצוע
קו קרקע קיים
סלע-מעקה
סלע 1
סלע 1
פני המים
164.23
163.27
161.63
160.00
159.80
158.67
153.80
153.40
154.10
160.50
159.37
160.70
161.79
163.05
164.20
165.15
2.50
2.50
1.50 1.20 2.20
4.47 2.44 2.44 4.95 4.00 1.50 4.95 1.63 1.59 1.63 2.20
36.70
קו קרקע מתוכנן

חתך 55

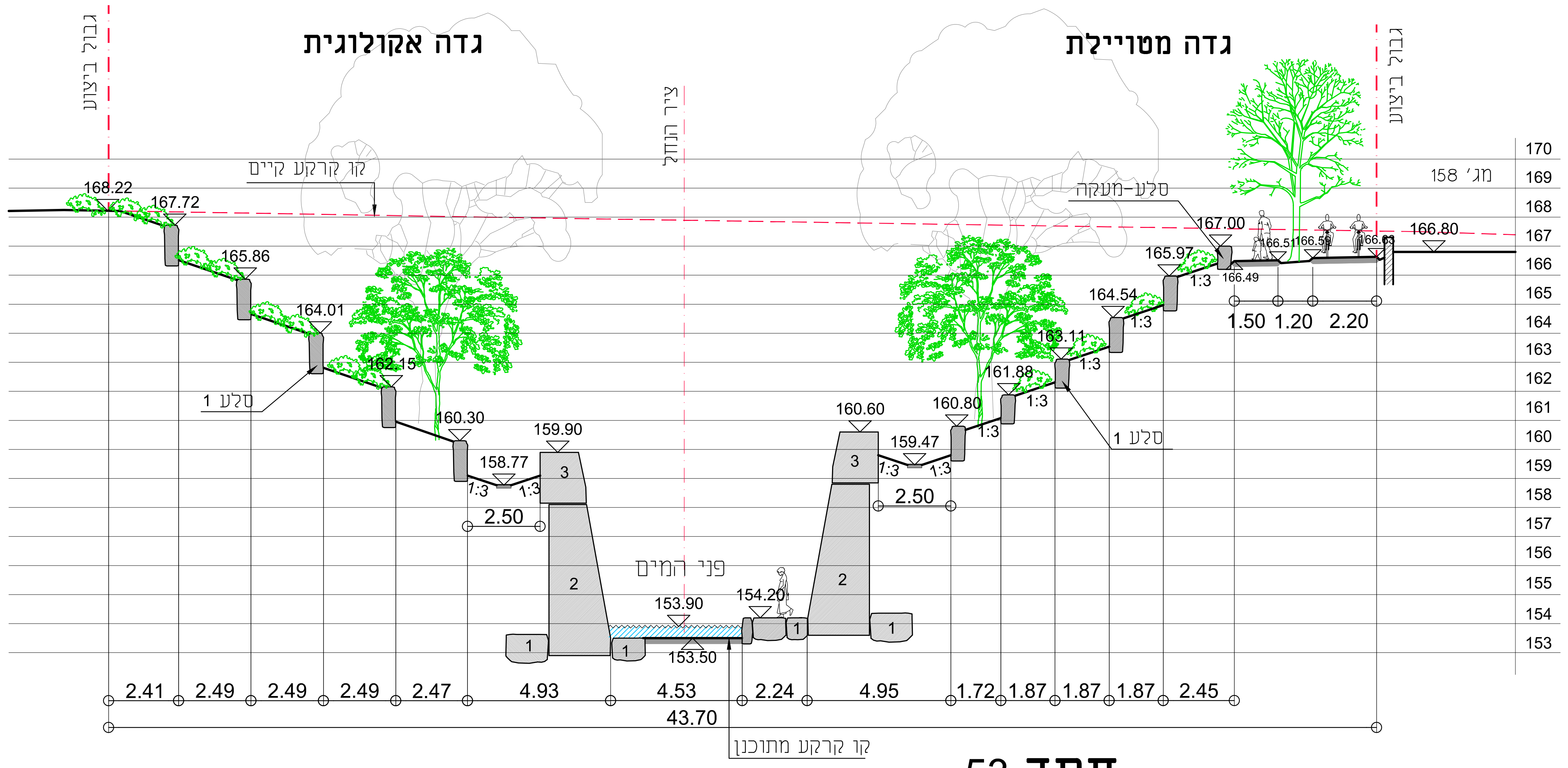
גבול ביצוע
גדה אקולוגית
ציר הנחל
גדה מטיילת
גבול ביצוע
קו קרקע קיים
סלע-מעקה
מג' 158
168.22
167.72
165.86
164.01
162.15
160.30
159.90
158.77
153.90
153.50
154.20
160.60
159.47
160.80
161.88
163.11
164.54
165.97
167.00
166.80
סלע 1
סלע 1
פני המים
2.50
2.50
1.50 1.20 2.20
2.41 2.49 2.49 2.49 2.47 4.93 4.53 2.24 4.95 1.72 1.87 1.87 1.87 2.45
43.70
קו קרקע מתוכנן

חתך 53

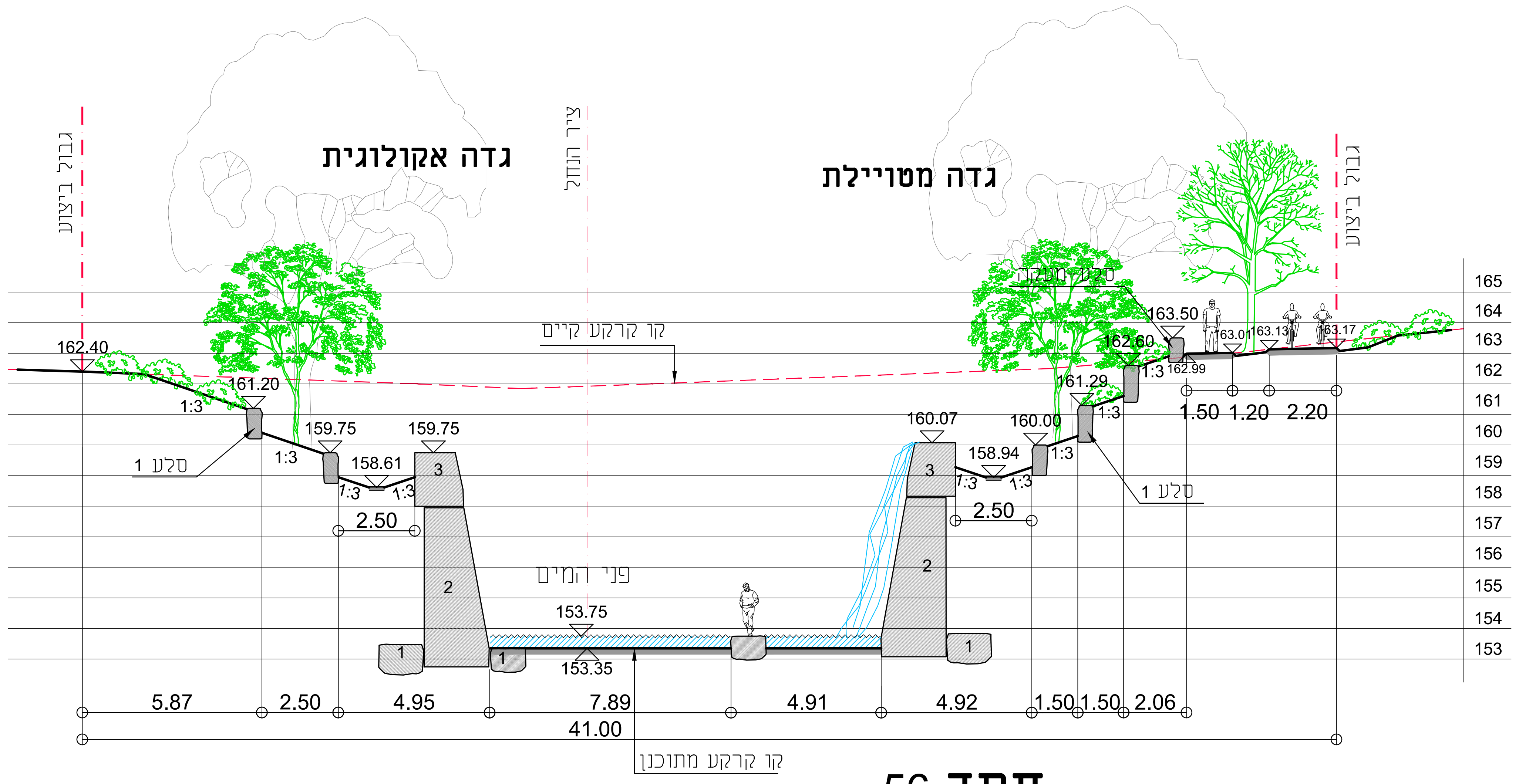
גבול ביצוע
גדה אקולוגית
ציר הנחל
גדה מטיילת
גבול ביצוע
קו קרקע קיים
סלע 1
סלע 1
פני המים
162.40
161.20
159.75
158.61
159.75
153.75
153.35
160.07
158.94
160.00
161.29
162.60
163.50
2.50
2.50
1.50 1.20 2.20
5.87 2.50 4.95 7.89 4.91 4.92 1.50 1.50 2.06
41.00
קו קרקע מתוכנן

חתך 56


גבול ביצוע
גדה אקולוגית
ציר הנחל
גדה מטיילת
גבול ביצוע
קו קרקע קיים
סלע-מעקה
166.07
166.00
164.51
163.02
161.54
160.05
159.85
158.72
153.85
153.45
154.15
160.55
159.42
161.15
162.81
164.46
165.89
166.70
167.40
סלע 1
סלע 1
פני המים
2.50
2.50
1.50 1.20 2.20
3.10 2.01 2.01 2.01 2.01 4.95 4.00 1.50 4.95 1.34 1.34 1.52 1.93
37.55
קו קרקע מתוכנן

חתך 54

הערות:

1. סלעים במדרונות הם בגודל 0.80 - 1.60 מ' שקועים בקרקע כ-20 ס"מ ובולטים על הקרקע ע"פ הגבהים המסומנים ± 20 ס"מ
2. יתכנו שינויים בשטח ע"פ הוראות מפקח הנחל
3. סוגי עצים לפי תכנית שתילה

מידות סלעים 3,2,1 לפי תכנית מס' 104 "חתך טיפוסי של מיני קניון"

סלע 1 - 80x150 ס"מ
סלע 2 - 120-150 x 400-500 ס"מ
סלע 3 - 95-120 x 140-180 ס"מ

לעיון ○	לאישור ○
למכרז ●	לבצוע ○
מספר תכנית: 39	תאריך: 09.11.20
מהדורה: 6	קנ"מ: 1:100

שם פרוייקט:
פארק הנחלים
באזור התעסוקה קרית גת

תכנית:
חתכי רוחב 53-56

מתכנן:	משרטט:	מאשר:
אנה זבוריגין	אנה זבוריגין	אמיתי מי-רון

תכנון:
מים לטבע טכנולוגיות בע"ם
אלון התבור 12 פארק תעשיות קיסריה
a.water4nt@gmail.com | 077-5543014