גדה אקולוגית
גדה מטויילת
גבול ביצוע
שטח הנחל
קו מחוז גבוה
קו קרקע קיים
פני המים
גבעה מתוכננת
מג' 503
קו קרקע מתוכנן
שתית מקומית
161.50
161.33
159.82
158.31
156.81
155.30
154.30
153.80
153.30
154.50
151.50
155.10
156.37
157.50
157.47
159.03
156.86
158.78
156.38
158.50
156.00
1:3
1.94
2.70
2.70
2.70
2.70
2.47
3.00
3.00
1.00
1.00
.30
.50
.50
81.41
60.50
129.70
3.00
3.00
2.51
2.57
4.51
1.50
1.20
2.20
10.00
10.00
9.64

חתך 41

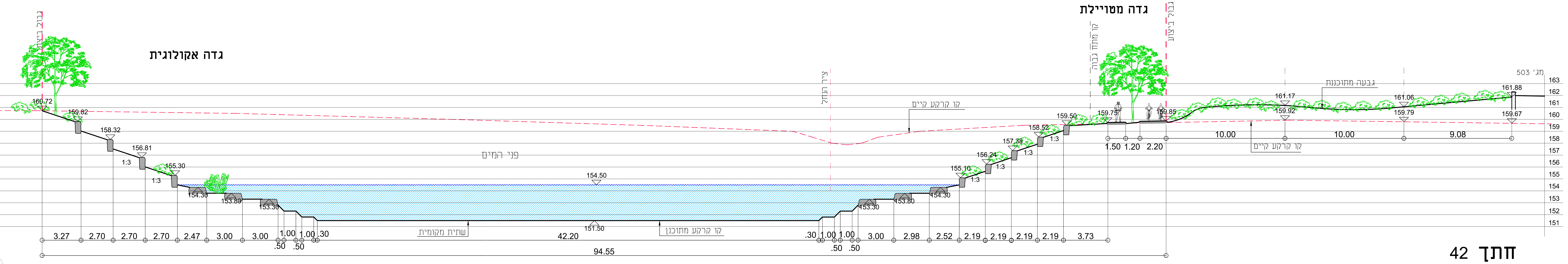
גדה אקולוגית
גדה מטויילת
גבול ביצוע
קו מחוז גבוה
ציר הנחל
קו קרקע קיים
פני המים
גבעה מתוכננת
מג' 503
שתית מקומית
קו קרקע מתוכנן
160.72
159.82
158.32
156.81
155.30
154.30
153.80
153.30
154.50
151.50
155.10
156.24
157.38
158.52
159.50
159.75
160.85
161.17
159.92
161.06
159.79
161.88
159.67
1:3
3.27
2.70
2.70
2.70
2.47
3.00
3.00
1.00
1.00
.30
.50
.50
42.20
94.55
2.98
2.52
2.19
2.19
2.19
2.19
3.73
1.50
1.20
2.20
10.00
10.00
9.08

חתך 42

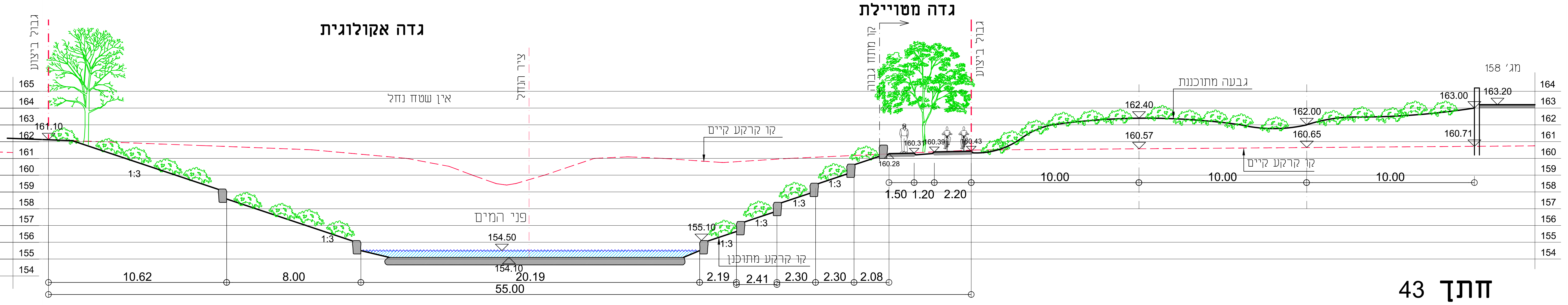
גדה אקולוגית
גדה מטויילת
גבול ביצוע
קו מחוז גבוה
ציר הנחל
אין שטח נחל
קו קרקע קיים
פני המים
גבעה מתוכננת
קו קרקע מתוכנן
מג' 158
161.10
154.50
154.10
155.10
160.28
162.40
160.57
162.00
160.65
163.00
160.71
163.20
1:3
10.62
8.00
20.19
55.00
2.19
2.41
2.30
2.30
2.08
1.50
1.20
2.20
10.00
10.00
10.00

חתך 43

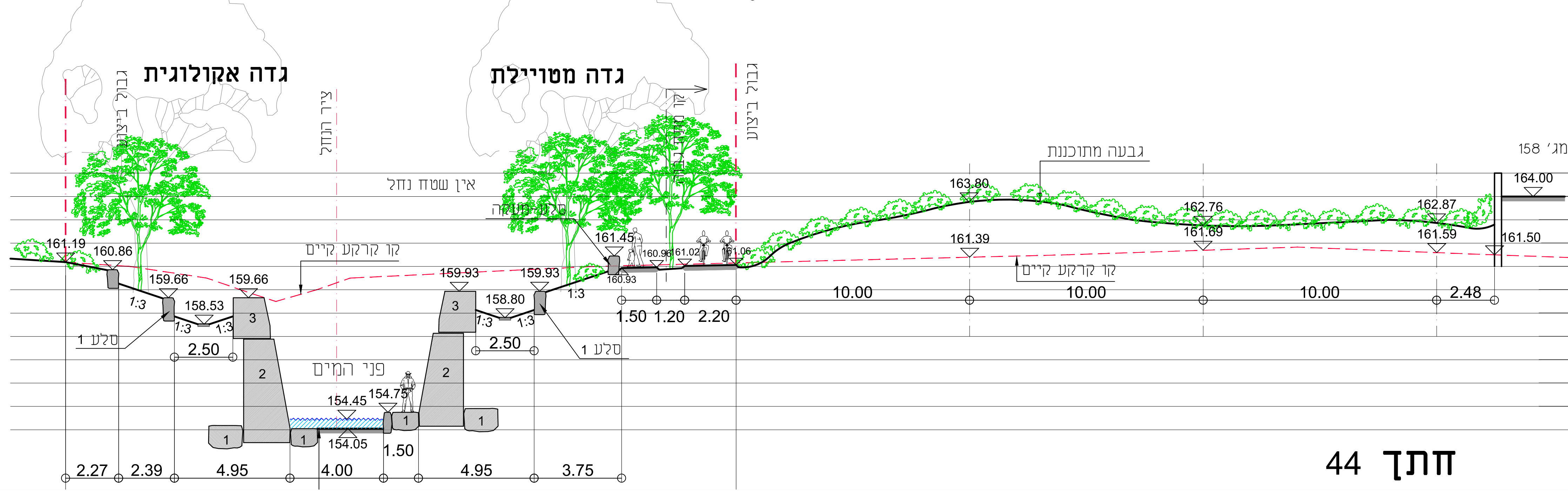
גדה אקולוגית
גדה מטויילת
גבול ביצוע
ציר הנחל
קו מחוז גבוה
אין שטח נחל
קו קרקע קיים
פני המים
גבעה מתוכננת
מג' 158
סלע 1
סלע-מעקה
1
2
3
161.19
160.86
159.66
158.53
159.66
154.45
154.75
154.05
159.93
158.80
159.93
161.45
160.93
160.96
161.02
161.06
163.80
161.39
162.76
161.69
162.87
161.59
164.00
161.50
1:3
2.50
2.50
2.27
2.39
4.95
4.00
1.50
4.95
3.75
1.50
1.20
2.20
10.00
10.00
10.00
2.48

חתך 44

הערות:

1. סלעים במדרונות הם בגודל 0.80 - 1.20 מ' שקועים בקרקע כ-20 ס"מ ובולטים על הקרקע ע"פ הגבהים המסומנים ± 20 ס"מ
2. יתכנו שינוים בשטח ע"פ הוראות מפקח הנחל
3. סוגי עצים לפי תכנית שתילה

מידות סלעים 3,2,1 לפי תכנית מס' 104 "חתך טיפוסי של מיני קניון"

סלע 1 - 80x150 ס"מ
סלע 2 - 120-150 x 400-500 ס"מ
סלע 3 - 95-120 x 140-180 ס"מ

לעיון ○	לאישור ○
למכרז ●	לבצוע ○
מספר תכנית: 36	תאריך: 09.11.20
מהדורה: 6	קנ"מ: 1:100

שם פרוייקט:
פארק הנחלים
באזור התעסוקה קרית גת

תכנית:
חתכי רוחב 41-44

מתכנן:	משרטט:	מאשר:
אנה זבוריגין	אנה זבוריגין	אמיתי מי-רון

תכנון:
מים לטבע טכנולוגיות בע"ם
אלון התבור 12 פארק תעשיות קיסריה
a.water4nt@gmail.com | 077-5543014