
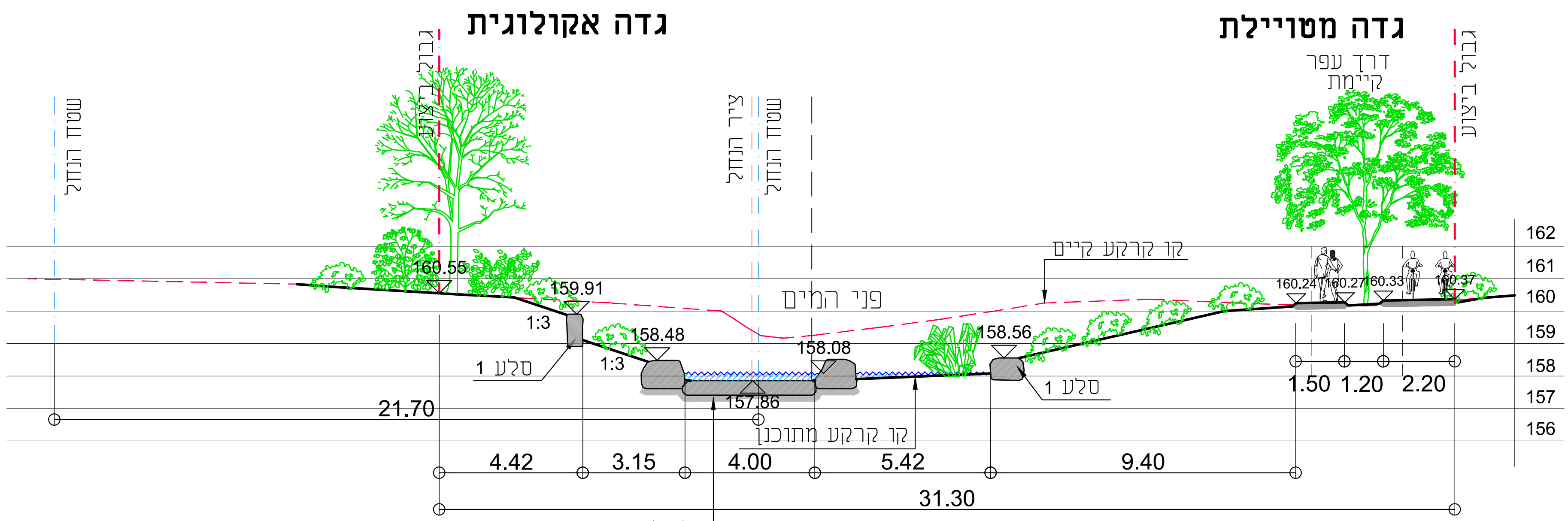


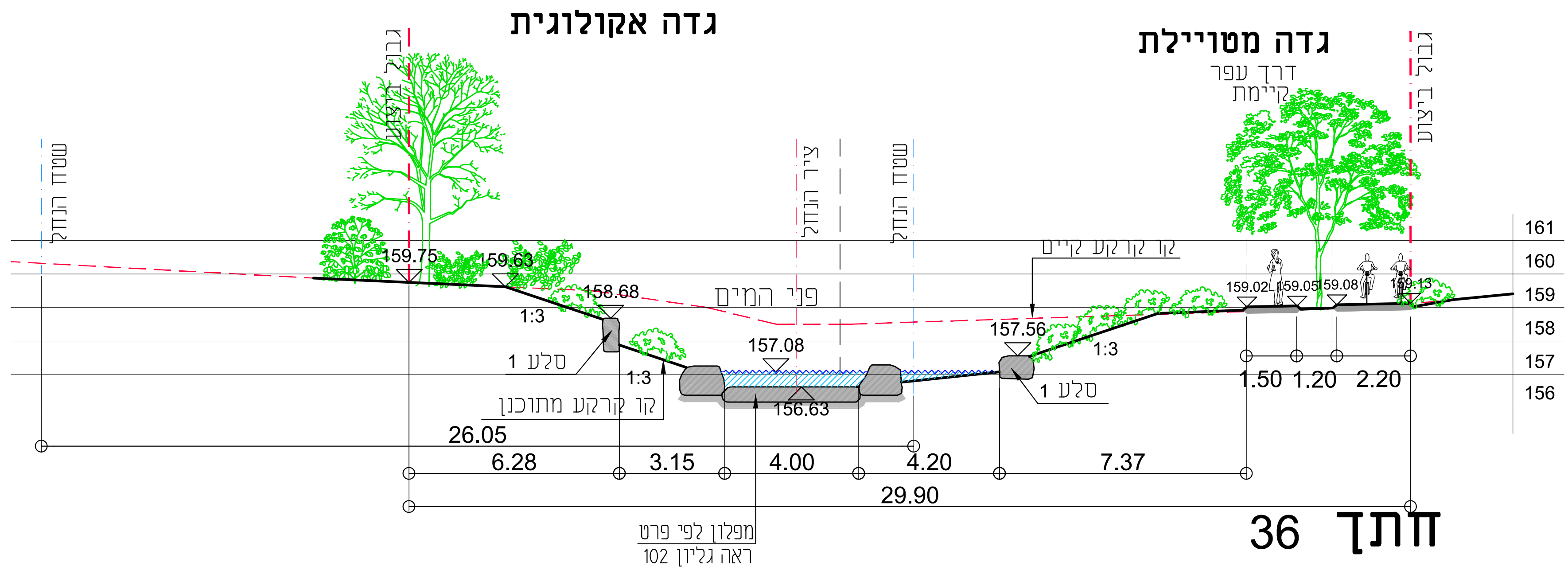
חַתָּךְ 33



חַתָּךְ 34



חַתָּךְ 35



חַתָּךְ 36

הערות:

1. סלעים במדרונות הם בגודל 0.80 - 1.00 מ"י שקועים בקרקע כ-20 ס"מ ובולטים על הקרקע ע"פ הגבהים המסומנים  $\pm 20$  ס"מ
2. יתכנו שינויים בשטח ע"פ הוראות מפקח הנחל
3. סוגי עצים לפי תכנית שתילה

<input type="radio"/> לעיון	<input type="radio"/> לאישור
<input checked="" type="radio"/> למכרז	<input type="radio"/> לבצוע
מספר תכנית: 34	תאריך: 09.11.20
מחזור: 6	קנין: 1:100
שם פרויקט: פארק הנחלים באזור התעסוקה קרית גת	תכנית: חתכי רוחב 33-36
מתכנן: אנה זבוריגין	משרטט: אנה זבוריגין
מאשר: אמית מירון	מאשר: אמית מירון
מ"ם לסבע טכנולוגיות בע"מ אלון התבור 12 פארק תעשיות קיסריה a.water4nt@gmail.com   077-5543014	