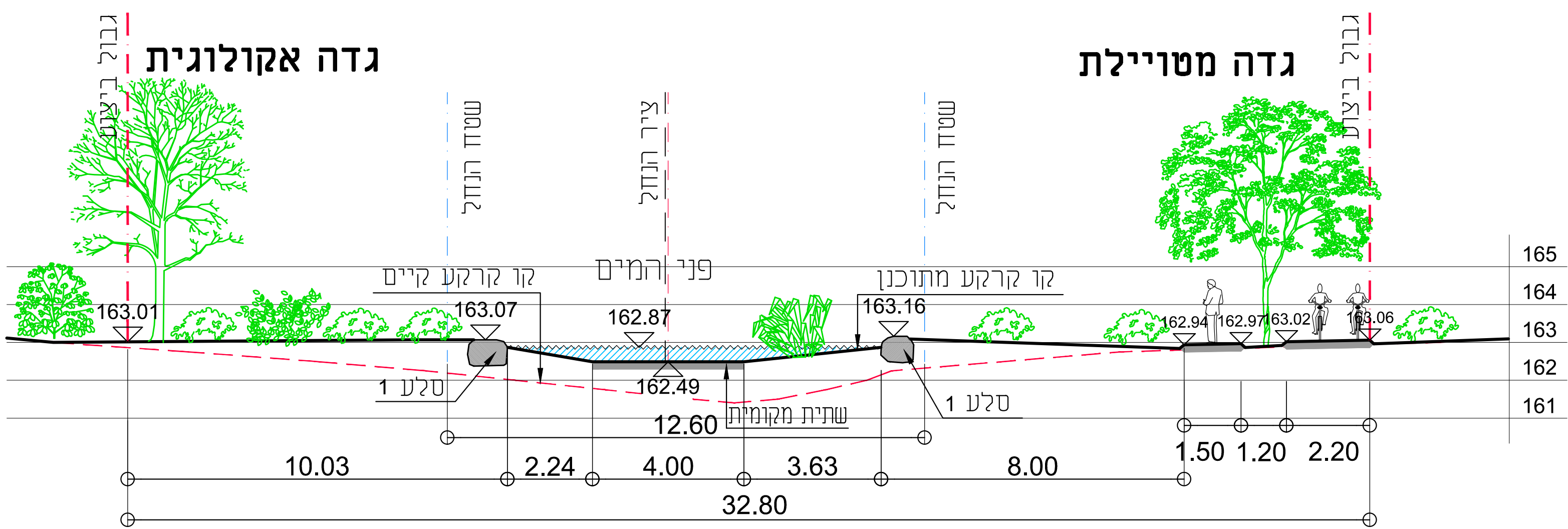
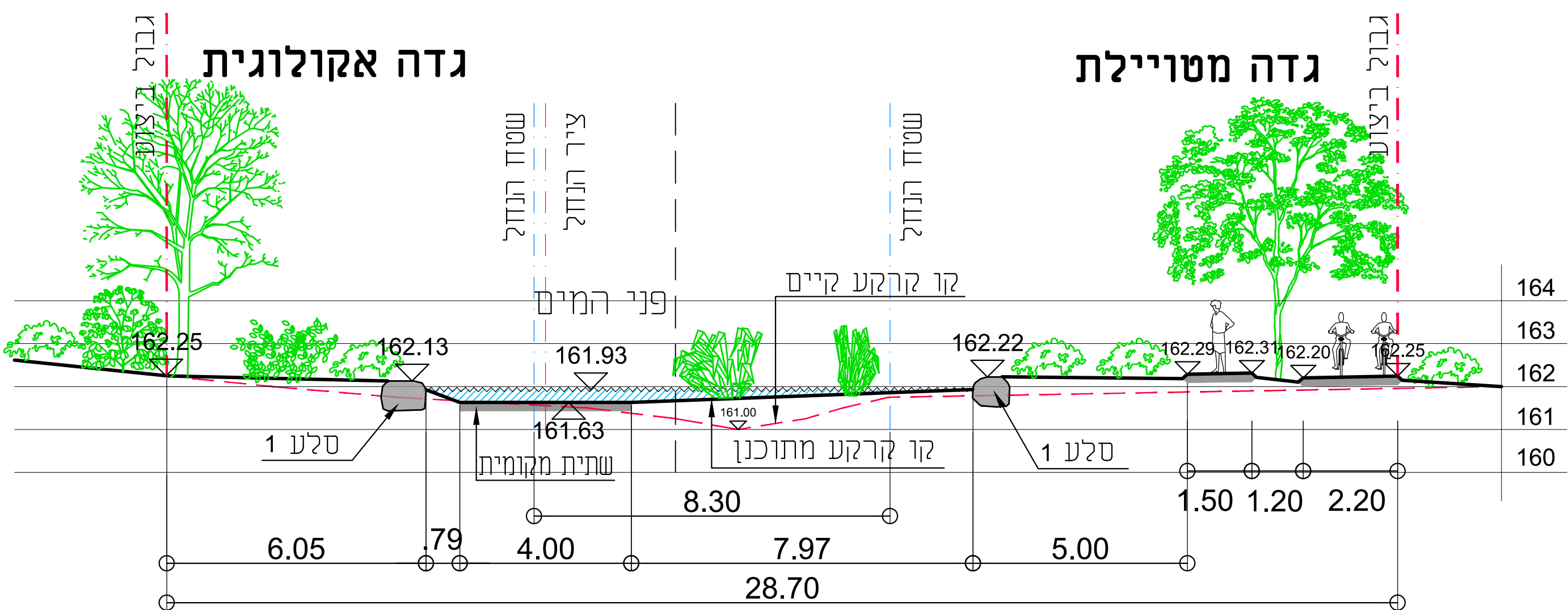


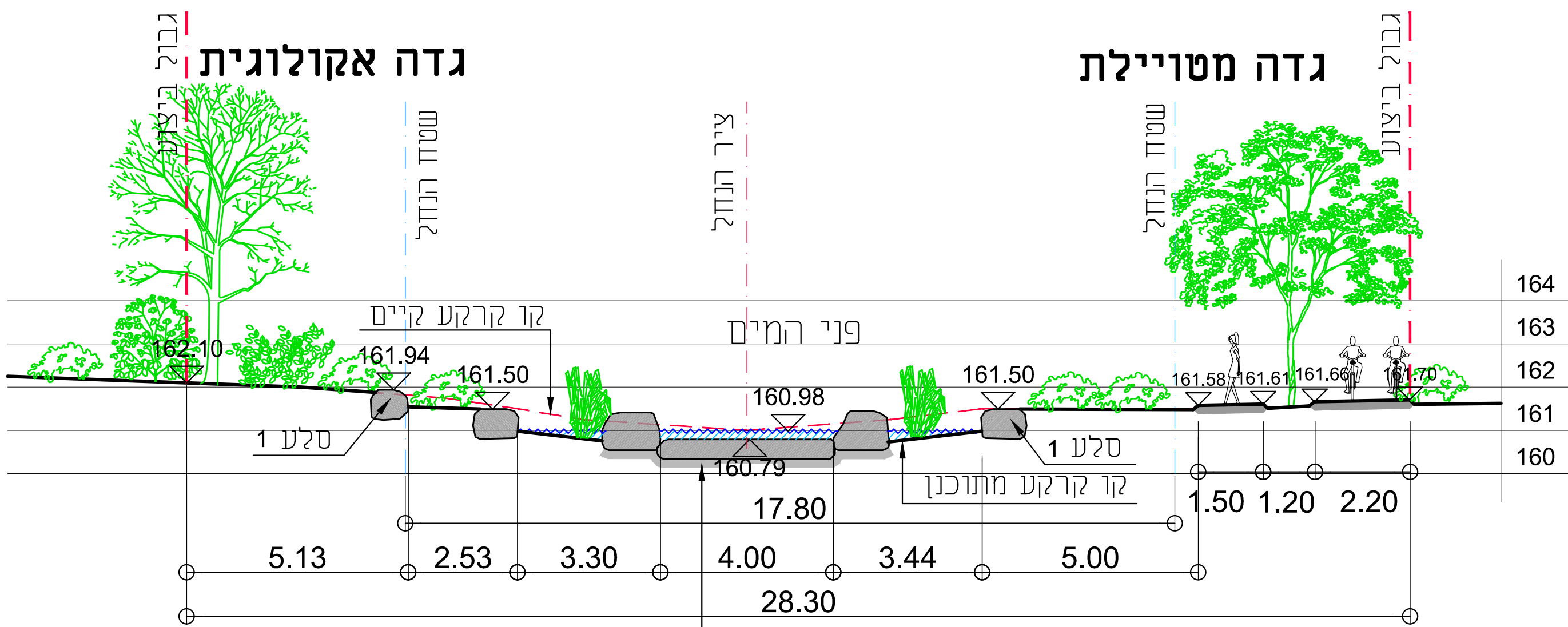
חתך 29



חתך 30



חתך 31



חתך 32

הערות:

1. סלעים במדרונות הם בגודל 0.80 - 1.00 מ' שקועים בקרקע כ-20 ס"מ ובולטים על הקרקע ע"פ הגבהים המסומנים ± 20 ס"מ
2. יתכנו שינויים בשטח ע"פ הוראות מפקח הנחל
3. סוגי עצים לפי תכנית שתילה

<input type="radio"/> לאישור	<input type="radio"/> לעיון		
<input type="radio"/> לבצוע	<input checked="" type="radio"/> למכרז		
09.11.20		תאריך:	מספר תכנית: 33
1:100		קניי: 6	מחזור: 6
שם פרויקט: פארק הנחלים באזור התעסוקה קרית גת			
תכנית: חתכי רוחב 29-32			
מאשר:	משרטט:	אנח זבוריגין	תוכנן:
אמיתי מירון	אנח זבוריגין		
מ"ם לסבט טכנולוגיות בע"מ אלון התבור 12 פארק תעשיות קיסריה			
a.water4nt@gmail.com 077-5543014			