
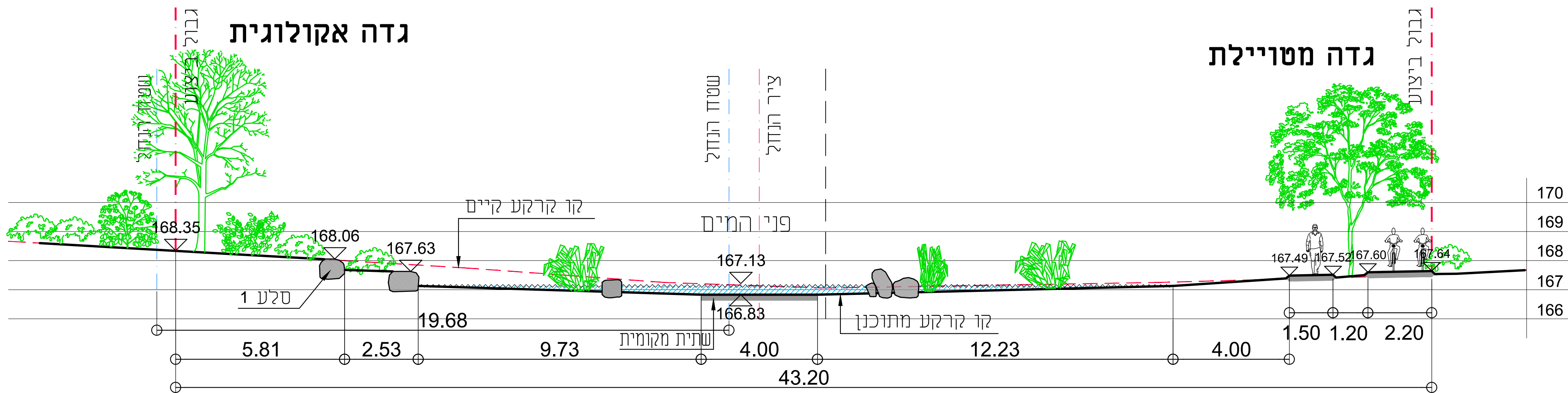


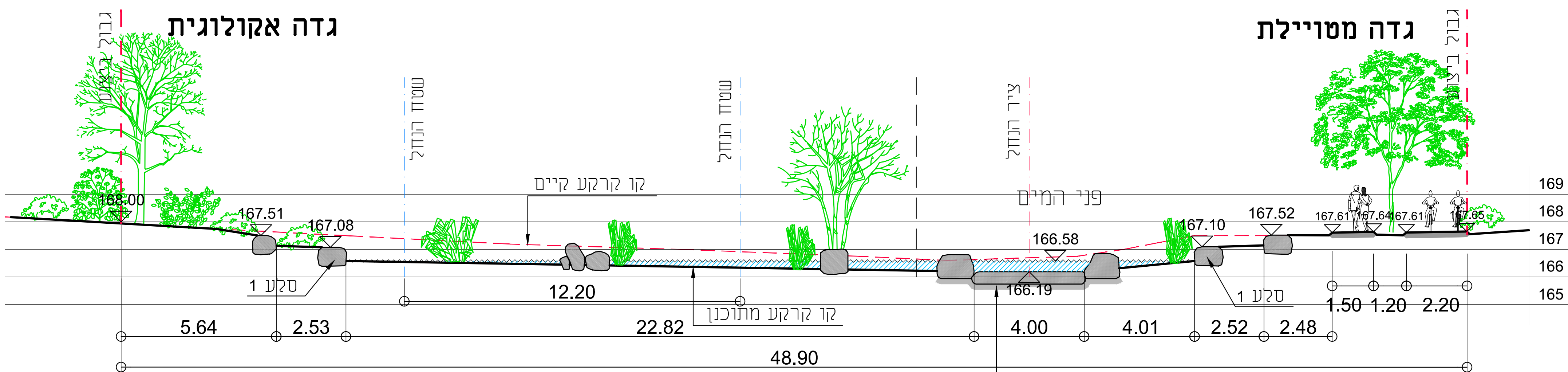
חתך 17



חתך 18



חתך 19



חתך 20

הערות:

1. סלעים במדרונות הם בגודל 0.80 - 1.00 מ' שקועים בקרקע כ-20 ס"מ ובולטים על הקרקע ע"פ הגבהים המסומנים ± 20 ס"מ
2. יתכנו שינויים בשטח ע"פ הוראות מפקח הנחל
3. סוגי עצים לפי תכנית שתילה

לעיין	לאישור
למכרז	לבצוע
תאריך:	09.11.20
מספר תכנית:	30
מחזור:	6
שם פרויקט:	פארק הנחלים באזור התעסוקה קרית גת
תכנית:	חזית רוחב 17-20
מחבר:	אנה זבוריגין
משרד:	אנה זבוריגין
מאשר:	אמית מירון
תכנון:	מים לסבע טכנולוגיות בע"מ אלון התבור 12 פארק תעשיות קיסריה a.water4nt@gmail.com 077-5543014